

**RADA GMINY
WARLUBIE**

**UCHWAŁA Nr V/32/11
RADY GMINY WARLUBIE**

z dnia 31 marca 2011 r.


w sprawie zatwierdzenia *Planu Odnowy Miejscowości Krusze na lata 2011 – 2017*

Na podstawie art. 18 ust. 2 pkt. 6 ustawy z dnia 8 marca 1990 r. o samorządzie gminnym (Dz.U. z 2001 r. Nr 142, poz.1591, z późn.zm¹) uchwala się, co następuje:

§ 1. Zatwierdza się Plan Odnowy Miejscowości Krusze na lata 2011 – 2017 w brzmieniu załącznika do niniejszej uchwały.

§ 2. Wykonanie uchwały powierza się Wójtowi Gminy Warlubie.

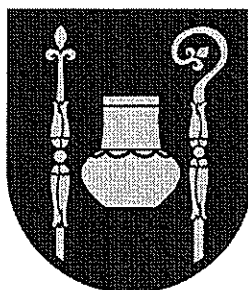
§ 3. Uchwała wchodzi w życie z dniem podjęcia.

PRZEWODNICZĄCY
Rady Gminy

mgr inż. Zygmunt Krzemień

¹ Zmiany niniejszej ustawy zostały ogłoszone w Dz. U.: z 2002 r. Nr 23, poz. 220, Nr 62, poz. 558, Nr 113, poz. 984, Nr 153, poz. 1271 i Nr 214, poz. 1806, z 2003 r. Nr 80, poz. 717 i Nr 162, poz. 1568, z 2004 r. Nr 102, poz. 1055, Nr 116, poz. 1203 i Nr 167, poz. 1759, z 2005 r. Nr 172, poz. 1441 i Nr 175, poz. 1457, z 2006 r. Nr 17, poz. 128 i Nr 181, poz. 1337, z 2007 r. Nr 48, poz. 327, Nr 138, poz. 974 i Nr 173, poz. 1218, z 2008 r. Nr 180, poz. 1111 i Nr 223, poz. 1458, z 2009 r. Nr 52, poz. 420 i Nr 157, poz. 1241 oraz z 2010 r. Nr 28 poz. 142 i 146, Nr 40, poz.230 i Nr 106, poz. 675.

Załącznik do uchwały Rady Gminy Warlubie
Nr V/30/11 z dnia 31.03.11 r. w sprawie
przyjęcia Planu Odnowy Miejscowości Krusze
na lata 2011 – 2017

GMINA WARLUBIE



Plan Odnowy Miejscowości Krusze na lata 2011 – 2017

Warlubie 2011

Spis treści

Wstęp	2
1. Rys historyczny	3
2. Położenie	4
3. Sfera społeczna	
3.1. Ludność	4
3.2. Kultura	4
3.3. Bezpieczeństwo publiczne	5
4. Infrastruktura techniczna	
4.1. Zaopatrzenie w wodę	5
4.2. Kanalizacja i oczyszczanie ścieków	5
4.3. Utylizacja odpadów stałych	5
4.4. Energetyka	5
4.5. Telekomunikacja	5
4.6. Internet	5
4.7. Komunikacja	5
4.7.1. Drogi	5
4.7.2. Transport zbiorowy	6
5. Gospodarka	
5.1. Działalność gospodarcza	6
5.2. Rolnictwo	6
6. Kapitał społeczny i ludzki	6
7. Opis i charakterystyka obszarów o szczególnym znaczeniu dla zaspokojenia potrzeb mieszkańców	6
8. Cel planu	7
9. Analiza SWOT	7
10. Misja rozwoju	8
11. Cele, zadania, projekty i ich uzasadnienie	8
12. Harmonogram realizacji	10
13. Finanse projektów	10
14. Zarządzanie wykonaniem Planu	11

Wstęp

Rozwój i odnowa obszarów wiejskich to jedno z kluczowych wyzwań, jakie stoją przed Polską w okresie integracji z Unią Europejską. Zasadniczym jej celem jest wzmocnienie działań służących zmniejszaniu istniejących dysproporcji i różnic w poziomie rozwoju obszarów wiejskich w stosunku do terenów miejskich.

Plan Odnowy Miejscowości jest jednym z najważniejszych elementów odnowy wsi, jej rozwoju oraz poprawy warunków pracy i życia mieszkańców. Sporządzenie i uchwalenie takiego dokumentu stanowi niezbędny warunek przy aplikowaniu o środki finansowe w ramach „Programu Rozwoju Obszarów Wiejskich 2007 – 2013” działanie „Odnowa i rozwój wsi”, jak również stanowić będzie wytyczne dla władz Gminy Warlubie przy opracowaniu kierunków rozwoju miejscowości Krusze.

Celem działania „Odnowa i rozwój wsi” jest poprawa jakości życia na obszarach wiejskich poprzez zaspokojenie potrzeb społecznych i kulturalnych mieszkańców wsi oraz promowanie obszarów wiejskich. Działanie umożliwi rozwój tożsamości społeczności wiejskiej, zachowanie dziedzictwa kulturowego i specyfiki obszarów wiejskich oraz wpłynie na wzrost ich atrakcyjności turystycznej i inwestycyjnej.

Pomoc jest przyznawana w formie refundacji części, związanych z realizacją operacji, kosztów:

- 1) budowy, przebudowy, remontu lub wyposażania budynków pełniących funkcje rekreacyjne, sportowe i społeczno-kulturalne, w tym świetlic i domów kultury, z wyłączeniem szkół, przedszkoli i żłobków;
- 2) budowy, przebudowy, remontu lub wyposażenia obiektów małej architektury lub targowisk;
- 3) budowy, przebudowy lub remontu przeznaczonych do użytku publicznego ścieżek rowerowych, szlaków pieszych, placów zabaw, miejsc rekreacji oraz obiektów sportowych, z wyłączeniem sal sportowych przeznaczonych wyłącznie dla szkół lub przedszkoli;
- 4) zakupu towarów służących przedsięwzięciom związanym z kultywowaniem tradycji społeczności lokalnych lub tradycyjnych zawodów;
- 5) związanych z kształtowaniem obszarów o szczególnym znaczeniu dla zaspokojenia potrzeb mieszkańców, sprzyjających nawiązywaniu kontaktów społecznych, ze względu na ich położenie oraz cechy funkcjonalno-przestrzenne, w szczególności poprzez odnawianie lub budowę placów parkingowych, chodników lub oświetlenia ulicznego;
- 6) urządzania i porządkowania terenów zielonych, parków lub innych miejsc wypoczynku;
- 7) budowy, przebudowy lub remontu infrastruktury turystycznej;
- 8) zagospodarowania zbiorników i cieków wodnych w celu wykorzystania ich do rekreacji lub w celu poprawy estetyki miejscowości;
- 9) rewitalizacji budynków wpisanych do rejestru zabytków lub objętych wojewódzką ewidencją zabytków, użytkowanych na cele publiczne oraz obiektów małej architektury, odnawiania lub konserwacji lokalnych pomników historycznych i miejsc pamięci;
- 10) zakupu i odnawiania obiektów charakterystycznych dla danego regionu lub tradycji budownictwa

wiejskiego i ich adaptacji na cele publiczne;

- 11) budowy, przebudowy, remontu lub wyposażania obiektów budowlanych przeznaczonych na cele promocji lokalnych produktów i usług, w tym pawilonów, punktów wystawowych, sal ekspozycyjnych lub witryn;
- 12) odnawiania elewacji zewnętrznych i dachów w budynkach architektury sakralnej wpisanych do rejestru zabytków lub objętych wojewódzką ewidencją zabytków i odnawiania cmentarzy wpisanych do rejestru zabytków;
- 13) wyburzenia i rozbiórki zdewastowanych obiektów budowlanych w celu uporządkowania terenu w miejscowości, jeżeli niemożliwe jest ich odnowienie i dalsze użytkowanie - w zakresie koniecznym do realizacji operacji wymienionych w pkt 1-12;
- 14) zakupu materiału siewnego lub nasadzeniowego roślin wieloletnich – koniecznego do realizacji operacji;
- 15) zakupu sprzętu, materiałów i usług, służących realizacji operacji;
- 16) ogólnych, które są bezpośrednio związane z przygotowaniem i realizacją operacji.

Obszarem realizacji Planu Odnowy Miejscowości Krusze jest obszar miejscowości Krusze.

Niniejsze opracowanie zawiera charakterystykę miejscowości, inwentaryzację zasobów służącą ujęciu stanu rzeczywistego, analizę SWOT czyli mocne i słabe strony, planowane kierunki rozwoju, przedsięwzięcia wraz z szacunkowym kosztorysem i harmonogramem działań.

Plan Odnowy Miejscowości Krusze to dokument, który określa strategię działań w sferze społeczno – gospodarczej na lata 2011-2017. Podstawą opracowania planu jest Strategia Rozwoju Gminy Warlubie na lata 2007 – 2013 przyjęta uchwałą Rady Gminy Warlubie nr XII/60/07 z dnia 29 listopada 2007 r.

Niniejszy dokument jest planem otwartym, stwarzającym możliwość aktualizacji w zależności od potrzeb społecznych i uwarunkowań finansowych. Oznacza to, że mogą być dopisywane nowe zadania, a także to, że może zmienić się kolejność ich realizacji w zależności od uruchomienia i dostępu do funduszy UE.

1. Rys historyczny¹

Wieś Krusze pojawia się późno. Jej nazwę J. Maciejewski wywodzi od nazwy drzewa. Kolonia i folwark Krusze znane są dopiero od 1777 r. Należały do parafii bzowskiej. W 1789 r. pozostawały w rękach rodziny Lodevels – Gordonów (H. Maercker, op. cit., s. 237; Słownik geograficzny, t.4, s. 744).

Obecnie wieś Krusze razem ze wsią Osiek tworzą odrębne sołectwo w strukturze Gminy Warlubie. Według administracji kościelnej przynależą do parafii Bzowo.

2. Położenie

¹ www.warlubie.pl

3.3. Bezpieczeństwo publiczne

W zakresie ochrony przeciwpożarowej na terenie Krusz funkcjonuje jednostka ochotniczej straży pożarnej.

W zakresie bezpieczeństwa obywateli, Krusze są objęte ochroną policji, posterunek w Warlubiu.

4. Infrastruktura Techniczna

4.1. Zaopatrzenie w wodę

Na terenie wsi nie funkcjonuje sieć wodociągowa. Od roku 2010 trwa budowa wodociągu wraz z przyłączami do gospodarstw domowych. Planowane zakończenie inwestycji to 30.06.2011 r.

4.2. Kanalizacja i oczyszczanie ścieków

Krusze nie posiadają systemu odprowadzania ścieków. Gospodarstwa domowe bazują na indywidualnych zbiornikach asenizacyjnych.

4.3. Utylizacja odpadów stałych

Odpady komunalne z obszaru Krusz są wywożone przez Przedsiębiorstwo Usług Miejskich w Nowem i Zakład Wielobranżowy WIAZAR z Wielkiego Komorska, na wysypisko w Warlubiu. Krusze wyposażone są w 1 zestaw pojemników na segregację odpadów stałych: szkło i tworzywo sztuczne.

4.4. Energetyka

Wyposażenie gospodarstw domowych w instalację elektryczną wynosi 100%. Krusze są obsługiwane przez Rejonowy Zakład Energetyczny w Nowem nad Wisłą.

4.5. Telekomunikacja

Krusze, tak jak cała Gmina Warlubie, obsługiwane są przez Rejon Telekomunikacji Polskiej S.A. w Świeciu n/W.

4.6. Internet

Krusze znajdują się w zasięgu dostępu do usługi internetowej drogą radiową. Do tej pory nie ma możliwości dostępu przez łącze kablowe.

4.7. Komunikacja

4.7.1. Drogi

Przez teren Krusz przebiegają drogi:

- powiatowe: nr 1219 C Nowe – Wielki Lubień (nawierzchnia bitumiczna);
nr 1221 C Bzowo – Krusze (nawierzchnia brukowa);
- gminne: nr 030215 C Bzowo – droga 030216 C;
nr 030216 C Bzowo – Osiek;
nr 030217 C Krusze – Fletowo.

4.7.2. Transport zbiorowy

Przez Krusze kursują środki transportu publicznego (PKS Grudziądz) oraz autobus szkolny w dni nauki szkolnej, zbierający i rozwożący dzieci do i ze szkół w Wielkim Komorsku i Warlubiu.

Przez teren gminy Warlubie przebiega dwutorowa magistrala kolejowa Północ – Południe, ze stacją kolejową w Warlubiu. Stacja znajduje się w odległości 9 km od wsi Krusze.

5. Gospodarka

5.1. Działalność gospodarcza

Na terenie Krusze nie ma żadnego większego przedsiębiorstwa. Podstawowa działalność gospodarcza opiera się przede wszystkim na działalności 9 podmiotów gospodarczych (głównie handel).

5.2. Rolnictwo

Krusze są obszarem rolniczym. Całkowita powierzchnia sołectwa wynosi 819 ha. Użytki rolne wynoszą 433,12 ha. Na ziemiach rolnych uprawia się głównie zboża, rzepak i rośliny okopowe. Część powierzchni leśnej stanowią lasy państwowe, głównie sosnowe (Bory Tucholskie), należące do Nadleśnictwa Dąbrowa.

6. Kapitał społeczny i ludzki

Na terenie miejscowości Krusze funkcjonują organizacje społeczne:

- Koło Gospodyń Wiejskich;
- Ochotnicza Straż Pożarna.

Spółeczność wsi skupiona wzdłuż drogi przebiegającej przez miejscowość, jest dobrze zorganizowana. Wspólnymi siłami dbają o wizerunek wsi. Najbardziej prężną organizacją jest KGW, które integruje społeczność wsi i okolic na różnego rodzaju imprezach społecznych, odbywających się w świetlicy wiejskiej w Kruszach. Nieodzowną pomocą wykazuje się OSP, która również wspiera KGW w jego działaniach oraz oferuje młodzieży formy spędzania czasu wolnego godne polecenia.

7. Opis i charakterystyka obszarów o szczególnym znaczeniu dla zaspokojenia potrzeb mieszkańców

Wieś Krusze posiada następujące miejsca o szczególnym znaczeniu dla mieszkańców:

- świetlica wiejska – miejsce spotkań społeczności wsi, gdzie odbywają się też spotkania pań z KGW oraz zebrania OSP czy też młodzieży spędzającej tam czas wolny;
- remiza OSP – miejsce zebrania OSP oraz punkt spotkań społeczności wsi w sprawach bezpieczeństwa pożarowego;

- plac zabaw – miejsce spotkań społeczności wsi, w celach rekreacji i zabawy dla dzieci;
- boisko sportowe – miejsce rekreacji i spotkań społeczności wsi o znaczeniu gminnym, gdzie organizowane są imprezy plenerowe przez organizacje z Kruszu.

8. Cel Planu

Celem Programu Odnowy Miejscowości Krusze jest próba zagospodarowania wolnego czasu dzieciom w wieku szkolnym, poprawa wizerunku wsi, pielęgnowanie tradycji lokalnych oraz stymulowanie działań dających dodatkowe dochody mieszkańcom.

Warunki życia na wsi nie dają dzieciom odpowiedniego i bezpiecznego zagospodarowania czasu wolnego. Poprawa wizerunku miejscowości przyczyni się do wzrostu atrakcyjności wsi oraz podniesie estetykę terenu. Pielęgnowanie tradycji i kultury ma na celu zachowanie jej wśród młodszego pokolenia mieszkańców. Działania związane z podnoszeniem dochodów mieszkańców mają być alternatywą dla osób odchodzących z rolnictwa i osób bezrobotnych.

9. Analiza SWOT

A. SILNE STRONY – ATUTY ROZWOJU WSI:

- walory historyczno – kulturowe;
- potencjał ludzki;
- zabytki (budowle);
- obecność liderów społecznych we wsi;
- duża świadomość mieszkańców w sferze dbania o wizerunek wsi.

B. SŁABE STRONY – CZYNNIKI OGRANICZAJĄCE ROZWÓJ WSI:

- położenie z dala od bezpośredniej dostępności do szlaków komunikacyjnych;
- wysokie bezrobocie strukturalne;
- zbyt mała oferta rozrywki i nauki dla dzieci i młodzieży;
- brak bazy noclegowo – gastronomicznej;
- niski stan zasobności gospodarstw domowych;
- słabo zwodociągowana i skanalizowana wieś;
- rozproszona zabudowa.

C. SZANSE – MOŻLIWOŚCI ROZWOJU WYNIKAJĄCE Z OTOCZENIA:

- sprzyjająca polityka regionalna, w tym adresowana do rozwoju obszarów wiejskich;

- zwiększanie się dostępności do kapitałów i środków pomocowych, w tym pochodzących w Unii Europejskiej;
- promocja walorów turystycznych i kulturowych wsi;
- rozwój agroturystyki oraz innej działalności pozarolniczej;
- produkowanie żywności ekologicznej na potrzeby gospodarstw agroturystycznych – proste przetwórstwo w celu uzyskania potraw regionalnych;
- dokształcanie społeczeństwa – szkolenia i kursy;
- poprawa estetyki terenu.

D. ZAGROŻENIA – CZYNNIKI NIESPRZYJAJĄCE WYNIKAJĄCE Z OTOCZENIA:

- wyalienowanie poprzez niedogodne położenie względem szlaków komunikacyjnych;
- migracja młodzieży do dużych miast oraz za granicę;
- patologie społeczne oraz wzrastające zagrożenie uzależnień od alkoholu;
- niska dochodowość z pracy w rolnictwie;
- bezrobotni długotrwale.

10. Misja rozwoju:

*„Wieś Krusze – poprawa warunków życia społeczności lokalnej
poprzez wykorzystanie jej potencjałów.”*

11. Cele, zadania, projekty i ich uzasadnienie:

CEL 1 – Podnoszenie atrakcyjności infrastruktury społeczno – rekreacyjnej

Zadania:

- 1) **Budowa ścieżki pieszo – rowerowej przebiegającej przez teren gminy trasą: Lipinki – Rybno – Warlubie – Rulewo – Buśnia.**

Opis:

Wybudowanie ścieżki pieszo – rowerowej przebiegającej przez teren Gminy (25 km) wraz z infrastrukturą techniczną: ciągi rowerowe i piesze, miejsca postojowe, parkingi, oznakowanie trasy i ustawienie tablic informacyjnych. Szlak będzie przebiegał od Krusz w kierunku Bzowa. Zadanie będzie finansowane ze środków Samorządu Województwa w ramach RPO WK-P na lata 2007 – 2013 oraz wkładu własnego Gminy.

Uzasadnienie:

Powstanie szlaku rowerowo – pieszego w Kruszach ma za zadanie uwydatnienie niewątpliwych cech kulturowo – przyrodniczych (obiekty zabytkowe pomennonickie, Dolina Wisły). Powstanie szlaku turystycznego i planowane połączenie gminnego szlaku w sieć istniejących profesjonalnych szlaków turystycznych stanowić będzie znaczący walor gospodarczy, kulturowy i rekreacyjny dla całej Gminy Warlubie. Szlak stanowić będzie jedną z atrakcji turystyczno – krajobrazowych Gminy oraz podniesie poziom promocji naszej wspólnoty samorządowej poza granicami gminy, powiatu czy województwa.

2) Przebudowa obiektu sportowego na obszar rekreacyjno – sportowy.

Opis:

Planowana inwestycja będzie miała na celu przebudowę istniejącego obszaru boiska sportowego na obiekt rekreacyjno – sportowy z poszerzeniem działalności i możliwości świetlicy wiejskiej w Kruszach.

Uzasadnienie:

Przedsięwzięcie jest planowane ze względu na potrzeby społeczne wsi. W okolicy zauważono zwiększona aktywność sportową oraz brak miejsca, gdzie aktywna społeczność (Rada Sołecka, KGW, OSP) miałyby możliwość organizowania imprez o charakterze lokalnym, gminnym lub większym.

CEL 2 – Wspieranie inicjatyw na rzecz walki z bezrobociem

Zadania:

1) Propagowanie różnych form samozatrudnienia, podnoszenie kwalifikacji i reorientacja zawodowa bezrobotnych.

Opis:

Realizacja programu „*Do pracy po latach*”, który opierał się na wniosku systemowym GOPS Warlubie z 2008 r. w ramach Programu Operacyjnego „Kapitał Ludzki” i Europejskiego Funduszu Społecznego. W ramach projektu zorganizowano dla bezrobotnych lub niezatrudnionych klientów GOPS szkolenia, mające podnieść ich kwalifikacje zawodowe (kurs sprzedawcy z kasą fiskalną, kurs opieki osób starszych i dzieci, kurs stylizacji paznokci), przygotować do zatrudnienia (wykonywanie prac społecznie użytecznych), a przede wszystkim zmotywować do działania i poprawić umiejętności społeczne (trening kompetencji społecznych). W kolejnych latach będą organizowane następne szkolenia oraz inne formy aktywizacji długotrwale bezrobotnych na rynku pracy.

Uzasadnienie:

Projekt ten oparto na wskazaniach i wytycznych dokumentów programowych i strategicznych różnych szczebli, również „Strategii Rozwoju Gminy Warlubie na lata 2007 – 2013”. Rozdrobnienie gospodarstw rolnych w naszym kraju wskazuje na konieczność zmniejszenia tego zjawiska, rozwiązując ten problem poprzez pomoc odchodzącym z rolnictwa we wzbudzeniu kreatywności i podjęciu własnej działalności.

Zadanie zakłada organizację i promocję szkoleń oraz innych działań, w celu reorientacji zawodowej i podnoszenia dotychczasowo nabytych kwalifikacji zawodowych, szczególnie dla bezrobotnych kobiet z terenu wsi Krusze.

2) Wsparcie Lokalnej Grupy Działania „Gminy Powiatu Świeckiego” w działaniach gminy, sołectwa i mieszkańców.

Opis:

LGD „Gminy Powiatu Świeckiego” powstało z myślą o pomocy mieszkańcom na terenie powiatu świeckiego. Ewentualna pomoc stowarzyszenia będzie służyła mieszkańcom Krusze przez prace Urzędu Gminy w Warlubiu lub aktywną postawę Rady Sołectkiej, Koła Gospodyń Wiejskich, Ochotniczej Straży Pożarnej czy przedsiębiorców.

Uzasadnienie:

Główną ideą powstania LGD na terenie powiatu świeckiego była możliwość pozyskania środków unijnych na projekty o niższej wartości i skorzystanie z przysługującego udziału w możliwości ubiegania się o środki w ramach konkursów krajowych i regionalnych. Wsparcie to jest i będzie przeznaczone głównie dla środowisk wiejskich, w tym naszej gminy, która jest członkiem – założycielem LGD.

12. Harmonogram realizacji*:

Zadanie / rok	2011 r.	2012 r.	2013 r.	2014 r.	2015 r.	2016 r.	2017 r.
Cel 1, Zadanie 1							
Cel 1, Zadanie 2							
Cel 2, Zadanie 1							
Cel 2, Zadanie 2							

* Poszczególne lata podzielono na kwartały.

13. Finanse projektów

Cel 1, zadanie 1: Budowa ścieżki pieszo – rowerowej przebiegającej przez teren gminy trasą: Lipinki – Rybno – Warlubie – Rulewo – Buśnia:

Finansowanie tego zadania jest zaplanowane na lata 2011 – 2013, a realizacja uzależniona jest ściśle od możliwości pozyskania środków zewnętrznych na ta inwestycję. Szacunkowy koszt całkowity zadania wynosi ok. 2.000.000,00 zł, z czego ok. 300.000,00 zł planuje się wkładu własnego Gminy.

Cel 1, zadanie 2: Dostosowanie istniejącego obiektu sportowego na potrzeby rekreacyjno – sportowe:

Finansowanie tego przedsięwzięcia planuje się pokryć ze środków RPO WK-P 2007 – 2013 lub odpowiedniego programu dotacyjnego. Szacowany koszt zadania wynosi 80.000,00 zł, przy 20.000,00 zł wkładu Gminy Warlubie.

Cel 2, zadanie 1: Propagowanie różnych form samozatrudnienia, podnoszenie kwalifikacji i reorientacja zawodowa bezrobotnych:

Koszty zadania zostały pokryte z PROW i EFS. Jednostką zarządzającą projektem został GOPS Warlubie. Przewidywany koszt całego zadania do roku 2013 – ok. 400.000,00 zł brutto.


Cel 2, zadanie 2: Wsparcie Lokalnej Grupy Działania „Gminy Powiatu Świeckiego” w działaniach gminy, sołectwa i mieszkańców:

Szacunkowe koszty zadania pokryte będą w znacznej mierze przez RPO WK-P 2007 – 2013, niewykluczony współudział LGD „Gminy Powiatu świeckiego” oraz budżetu Gminy Warlubie.

14. Zarządzanie wykonaniem Planu

Wykonanie i zarządzanie projektem powierzone zostaje Wójtowi Gminy Warlubie.

Przy wykonaniu projektu zaangażowana zostanie społeczność lokalna. Liderami i przedstawicielami społeczności lokalnej są Sołtys oraz Koło Gospodyń Wiejskich w Kruszach. Decyzję o tym, w jakim stopniu i przy których zadaniach ma włączyć się społeczność lokalna, podejmie Wójt w uzgodnieniu z Sołtysem.

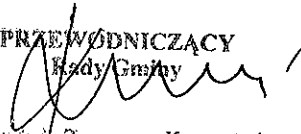
PRZEWODNICZĄCY
Rady Gminy

mgr inż. Zygmunt Krzemień

Uzasadnienie

*do uchwały Nr V/32/11 Rady Gminy Warlubie z dnia 31.03.2011 r.
w sprawie zatwierdzenia Planu Odnowy Miejscowości Krusze na lata 2011 – 2017*

Plan Odnowy Miejscowości Krusze jest jednym z najważniejszych elementów odnowy wsi, jej rozwoju oraz poprawy warunków pracy i życia mieszkańców. Zasadniczym celem jest poprawa jakości życia na obszarach wiejskich poprzez zaspokojenie potrzeb społecznych i kulturalnych mieszkańców wsi oraz promowanie obszarów wiejskich. Działanie umożliwi rozwój tożsamości wiejskiej, zachowanie dziedzictwa kulturowego i specyfiki obszarów wiejskich oraz wpłynie na wzrost ich atrakcyjności turystycznej i inwestycyjnej.

Podjęcie niniejszej uchwały przez Radę Gminy jest warunkiem ubiegania się o środki zewnętrzne w ramach „Programu Rozwoju Obszarów Wiejskich na lata 2007-2013”.

PRZEWODNICZĄCY
Rady Gminy

mgr inż. Zygmunt Krzemień