

**UCHWAŁA Nr VII/59/11
RADY GMINY WARLUBIE**

z dnia 16 czerwca 2011 r.

**wprowadzająca zmiany w uchwale o przekazaniu w użytkowanie nieruchomości
stanowiących własność Gminy Warlubie położonych w Bzowie**

Na podstawie art. 18 ust. 1 i 2 pkt 9 lit. a ustawy z dnia 8 marca 1990 roku o samorządzie gminnym (Dz. U. z 2001 r. Dz. U. Nr 142, poz. 1591 z późn. zm¹) oraz art. 37 ust. 4 ustawy z dnia 21 sierpnia 1997 roku o gospodarce nieruchomościami (Dz.U. z 2010 r. Nr 102 poz. 651 z późn. zm.²) uchwala się, co następuje:

§ 1. W uchwale Rady Gminy Warlubie Nr VI/43/11 z dnia 12 maja 2011 r. w sprawie przekazania w użytkowanie nieruchomości stanowiących własność Gminy Warlubie położonych w Bzowie wprowadza się zmiany w uchwale w następujący sposób:

1) w § 1 pkt. 1 otrzymuje brzmienie:

„1) Wyraża zgodę na przekazanie w użytkowanie nieruchomości wraz z budowlami:

- działka nr 3 ark 1 obręb geodezyjny Bzowo o powierzchni 0,321 ha, oznaczenie Tr KW 28200 (na działce usytuowany jest schron nr 2)


- działka nr 6 ark 5 obręb geodezyjny Bzowo o powierzchni 0,155 ha, oznaczenie Tr KW 28200 (na działce usytuowany jest schron nr 3)

- działka nr 6 ark 6 obręb geodezyjny Bzowo o powierzchni 0,1690 ha, oznaczenie Tr KW 28200 (na działce usytuowany jest schron nr 4)”

2) zmienia się załącznik graficzny, zgodnie z załącznikiem do niniejszej uchwały.


§ 2. Wykonanie uchwały powierza się Wójtowi Gminy Warlubie.

§ 3. Uchwała wchodzi w życie z dniem podjęcia.

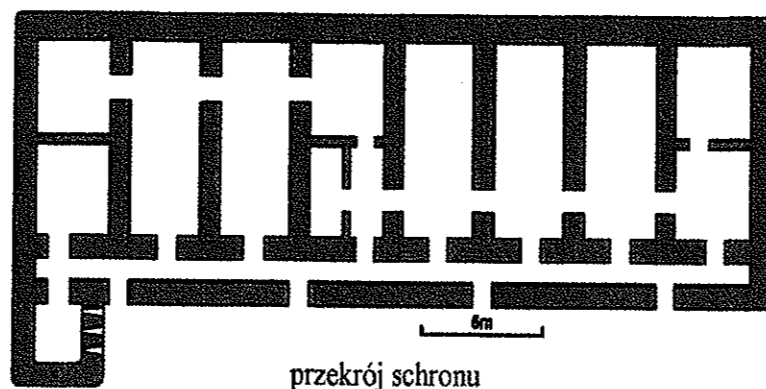
PRZEWODNICZĄCY
Rady Gminy

mgr inż. Zygmunt Krzemień

¹ Zmiany wymienionej ustawy zostały ogłoszone w: Dz. U. z 2002 r. Dz. U. Nr 23, poz. 220, Dz. U. Nr 62, poz. 558, Dz. U. Nr 113, poz. 984, Dz. U. Nr 214, poz. 1806; z 2003 r. Dz. U. Nr 80, poz. 717 i Dz. U. Nr 162, poz. 1568; z 2004 r. Dz. U. Nr 102, poz. 1055, Dz. U. Nr 116, poz. 1203 i Dz. U. Nr 214, poz. 1806; z 2005 r. Dz. U. Nr 172, poz. 1441 i Dz. U. Nr 175, poz. 1457; z 2006 r. Dz. U. Nr 17, poz. 128, Dz. U. Nr 181 poz. 1337; z 2007 r. Dz. U. Nr 48 poz. 327, Dz. U. Nr 138 poz. 974, Dz. U. Nr 173 poz. 1218; z 2008 Dz. U. Nr 180 poz. 1111, Nr 223 poz. 1485; z 2009 Dz. U. Nr 52 poz. 420 i Nr 157, poz. 1241 oraz z 2010 r. Dz. U. Nr 28, poz. 142 i 146, Nr, nr 40 poz. 230 i Nr 106 poz. 675)

² Zmiany tekstu jednolitego wymienionej ustawy zostały ogłoszone w: Dz. U. z 2010 r. Nr 106 poz. 675, Nr 143 poz. 963, Nr 155 poz. 1043, Nr 197 poz. 1307, Nr 200 poz. 1323)



Ośmiokomorowe schrony piechoty IR (niemiecka nazwa Infanterieraum) z własną maszynownią, kuchnią i latryną (ze strzelnicami flankującymi wejścia do schronu). Powstały w czasie rozbudowy mobilizacyjnej w latach 1914-15. Załoga liczyła 1-2 plutony piechoty tj. 60-120 ludzi.



przekrój schronu

Właściciele działek na których zlokalizowane są schrony:

schrony 1: Pani Dominika Sadowska
(dz. nr 21/5, ark. 1, pow. gr 5.0917, oznaczenie: RIIIb 1.1000RIVa
2.5267S-RIIIb 0.2130PsV 0.4450W 0.0140N 0.7930)

schrony 2: Gmina Warlubie
(dz. nr 3, ark. 1, pow. gr. 0.3210, oznaczenie Tr)

schrony 3: Gmina Warlubie
(dz. nr 6, art. 5, pow. gr. 0.1550, oznaczenie Tr)

schrony 4: Gmina Warlubie
(dz. nr 6, ark. 6 pow. gr. 0.1690, oznaczenie Tr)

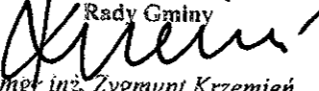
Adaptacja schronów piechoty w Bzowie na zimowiska dla nietoperzy

*Załącznik do uchwały Rady Gminy
Warlubie Nr VII/59/11 z dn. 16.06.11 r.
wprowadzająca zmiany w uchwale o
przekazaniu w użytkowanie
nieruchomości stanowiących własność
Gminy Warlubie położonych w Bzowie*

Uzasadnienie

*do uchwały Rady Gminy Warlubie Nr VII/59/11 z dnia 16.06.2011 r.
wprowadzająca zmiany w uchwale o przekazaniu w użytkowanie nieruchomości
stanowiących własność Gminy Warlubie położonych w Bzowie*

Zgodnie z ustaleniami geodezyjnymi poprawiono numerację działek przeznaczonych do oddania w użytkowanie.

PRZEWODNICZĄCY
Rady Gminy

mgr inż. Zygmunt Krzemien